

PARCELA T.G. 7

Ordenanza de aplicación

Uso _____
Superficie de parcela _____
Edificabilidad _____

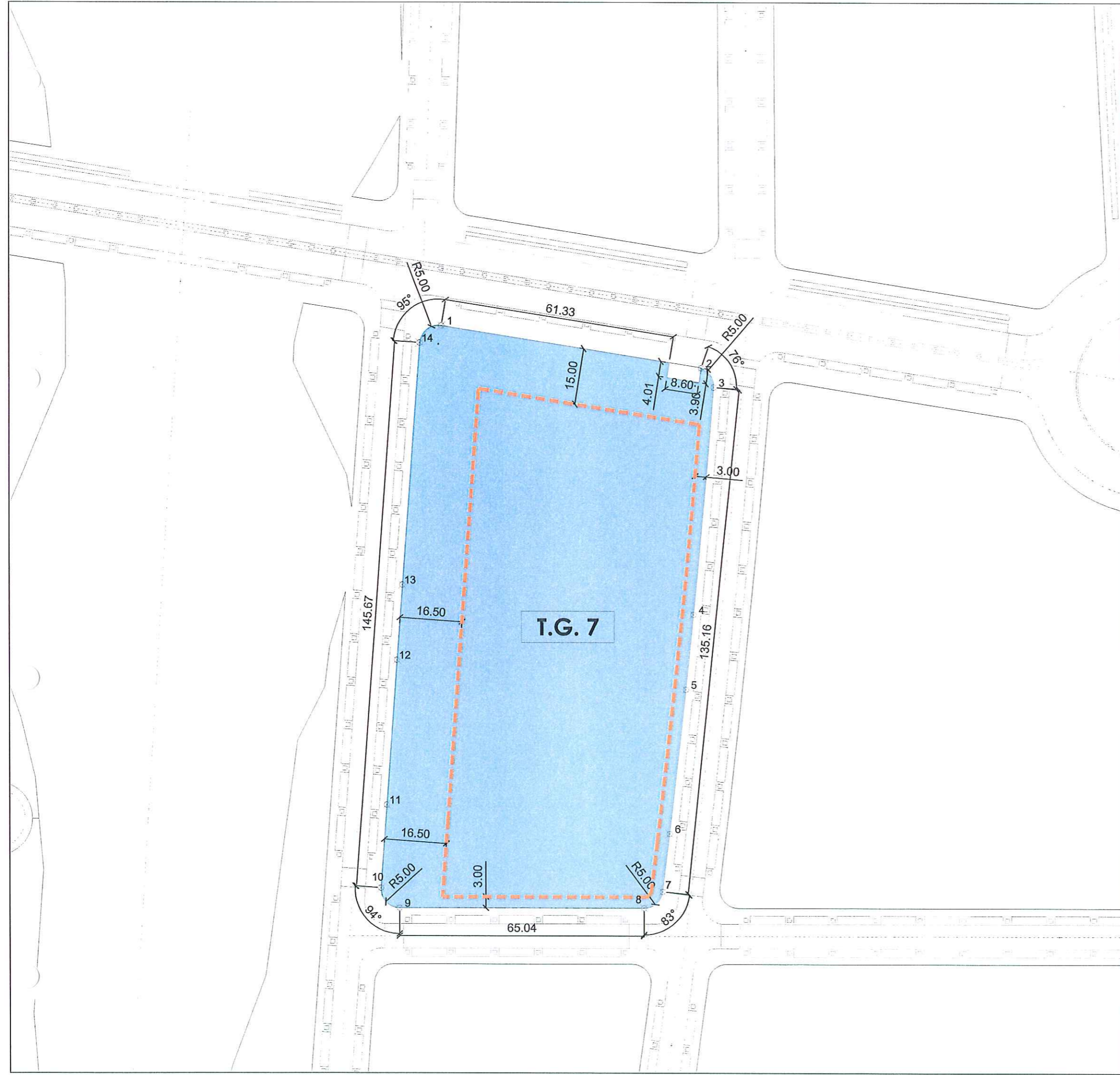
Terciario Genérico
11561,71 m²
9279,76 m²



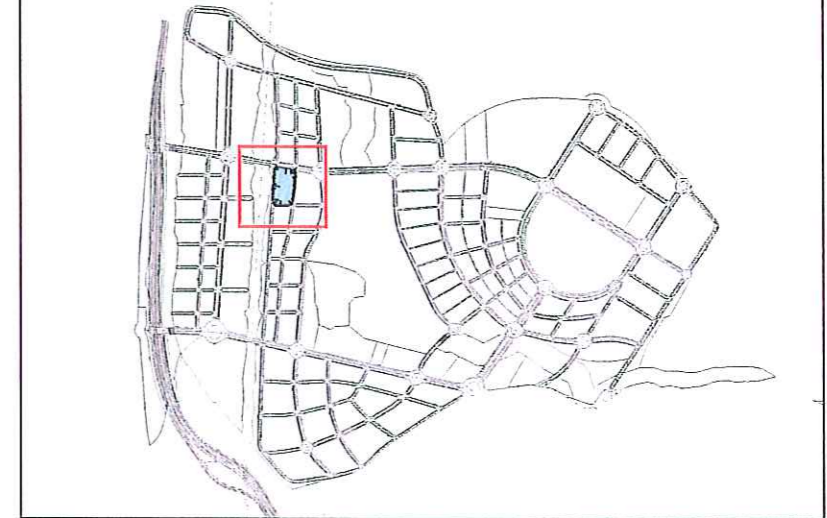
17 MAY 2007

PUNTO	X	Y
1	438861,585	4497758,834
2	438950,632	4497747,594
3	438953,997	4497742,461
4	438948,539	4497681,912
5	438946,489	4497661,932
6	438942,189	4497623,447
7	438940,332	4497607,994
8	438935,369	4497603,602
9	438870,325	4497603,602
10	438865,338	4497608,961
11	438866,935	4497631,133
12	438869,716	4497669,768
13	438871,160	4497689,817
14	438875,799	4497754,257

----- Area de movimiento de la edificación



Situación dentro del Sector




PROYECTO DE REPARCELACION SECTOR "AR NUEVO TRES CANTOS"

Ficha individualizada de parcela

T.G. 7

Norte



Escala 1:1000



D. SERGIO GONZÁLEZ ZAMORANO